COMUNE DI MICIGLIANO
PROVINCIA DI RIETI

PROGETTO DI UN IMPIANTO DI TRATTAMENTO ACQUE REFLUE A SERVIZIO DEL RIFUGIO ANGELO SEBASTIANI



ELABORATO	1-ELABORATO GRAFICO	DATA 4/11/2022

CLUB ALPINO ITALIANO
SEZIONE DI RIETI

Dott. Ing.
Massimo Filipponi

MASSIMO FILIPPONI
A-282

CLUB ALPINO ITALIANO
Sezione di RIETI
Il Presidente

Dott. Ing. Massimo Filipponi - Via Foresta n. 23/A - 02100 Rieti
Mobile : +39 3926942537 - e-mail : filipponi57@gmail.com

Corografia scala 1: 25.000 del foglio 139 I.G.M. carta D'Italia III N.O.

○ *Ubicazione rifugio Angelo Sebastiani*

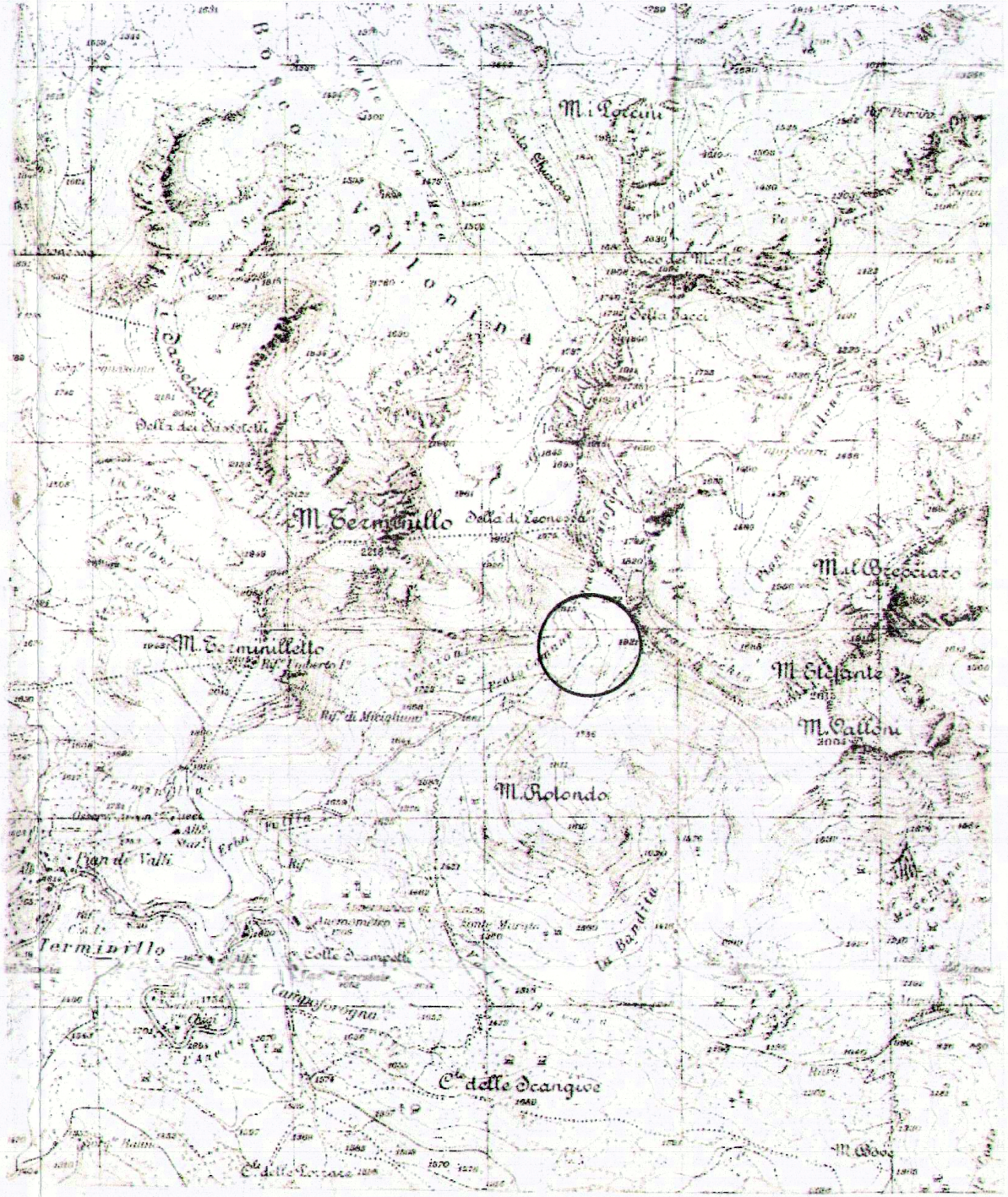
M.i Porcini
Bosco ... Vallonina
Sella dei Sassetelli
M. Terminillo
2216
Sella di Leonessa
M.te Brecciaro
M. Terminilletto
Rif. Umberto I°
Rif. di Micigliano
M. Elefante
M. Valloni
2004
M. Rotondo
Pian de' Valli
Terminillo
La Bandita
Campoforogna
C.le delle Scangive

Comune di Micigliano estratto di mappa del foglio 5 scala 1:4.000

Ubicazione area di pertinenza del rifugio C.A.I. A. Sebastiani

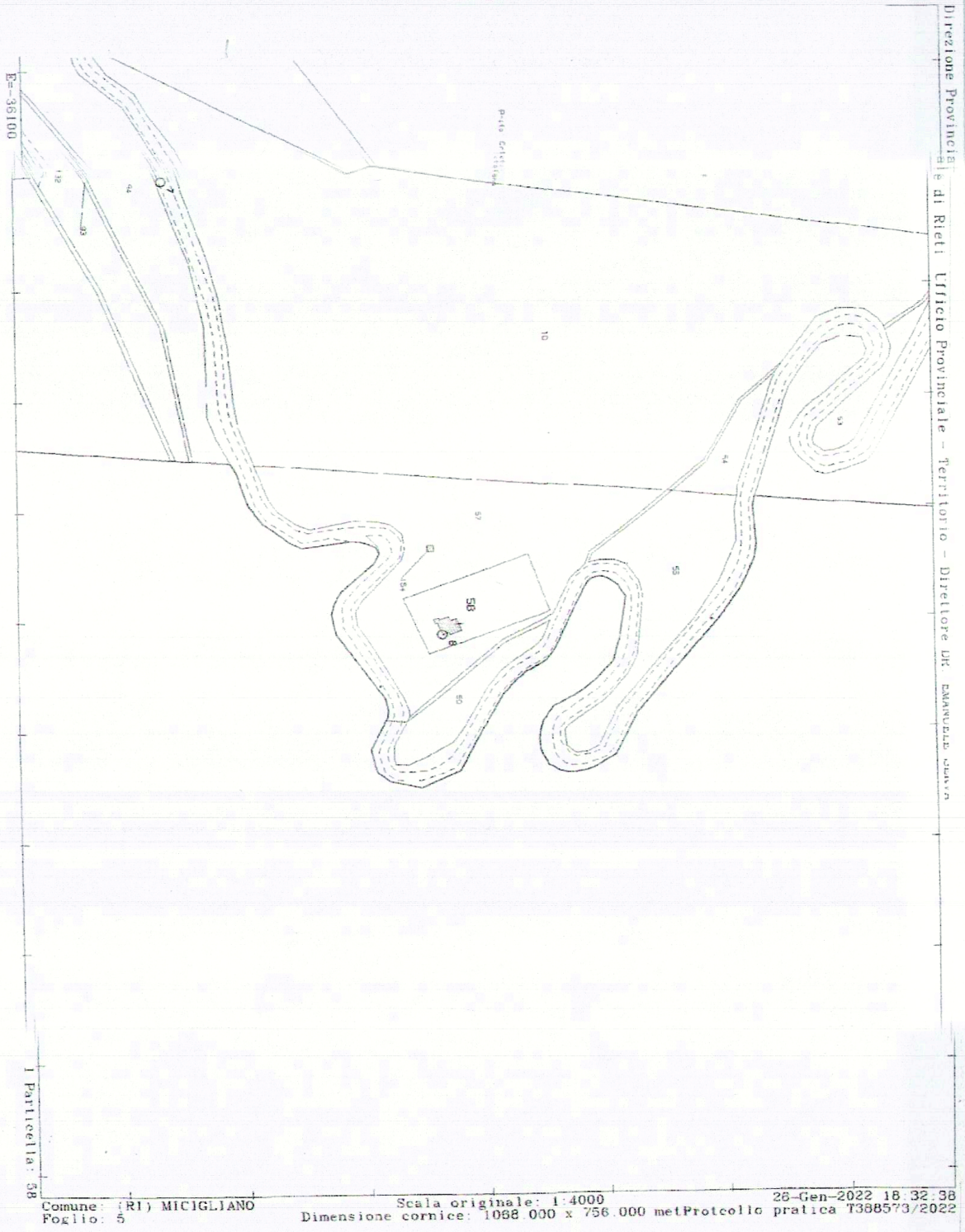
E=36100
Direzione Provinciale di Rieti Ufficio Provinciale - Territorio - Direttore EMANUELE SILVA
Particella: 58
10
57
58
55
44
Comune: (RI) MICIGLIANO
Foglio: 5
Scala originale: 1:4000
Dimensione cornice: 1068.000 x 756.000 met
Protocollo pratica T388573/2022
26-Gen-2022 18:32:38

P.T.P.R. Regione Lazio Tavola (A) foglio 348 art.

D.leg.vo 42/2004

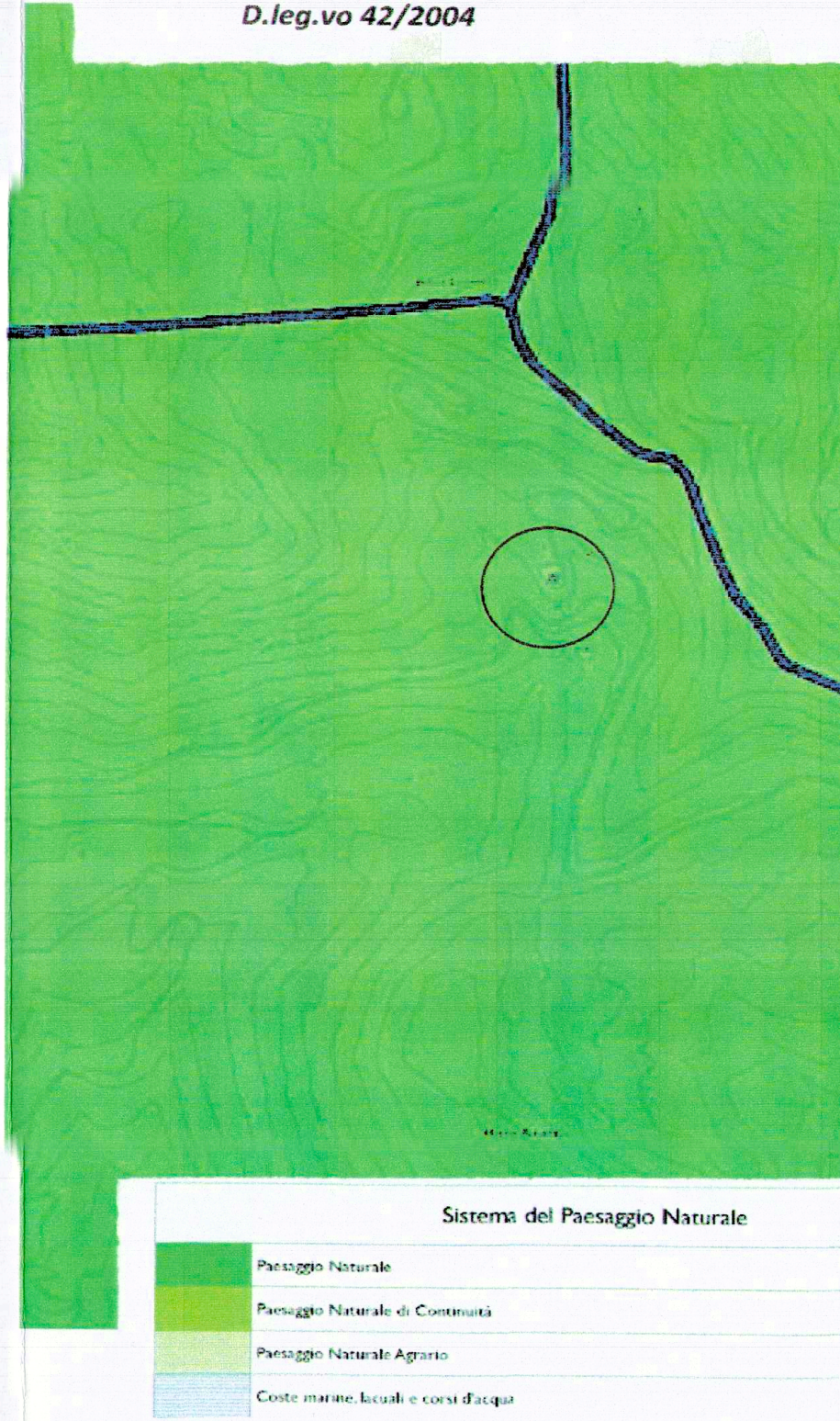
Sistema del Paesaggio Naturale
Paesaggio Naturale
Paesaggio Naturale di Continuità
Paesaggio Naturale Agrario
Coste marine, lacuali e corsi d'acqua

135,143,156

P.T.P.R. Regione Lazio Tavola (B) foglio 348 art. 134 com.1 let. A e

D.leg.vo 42/2004

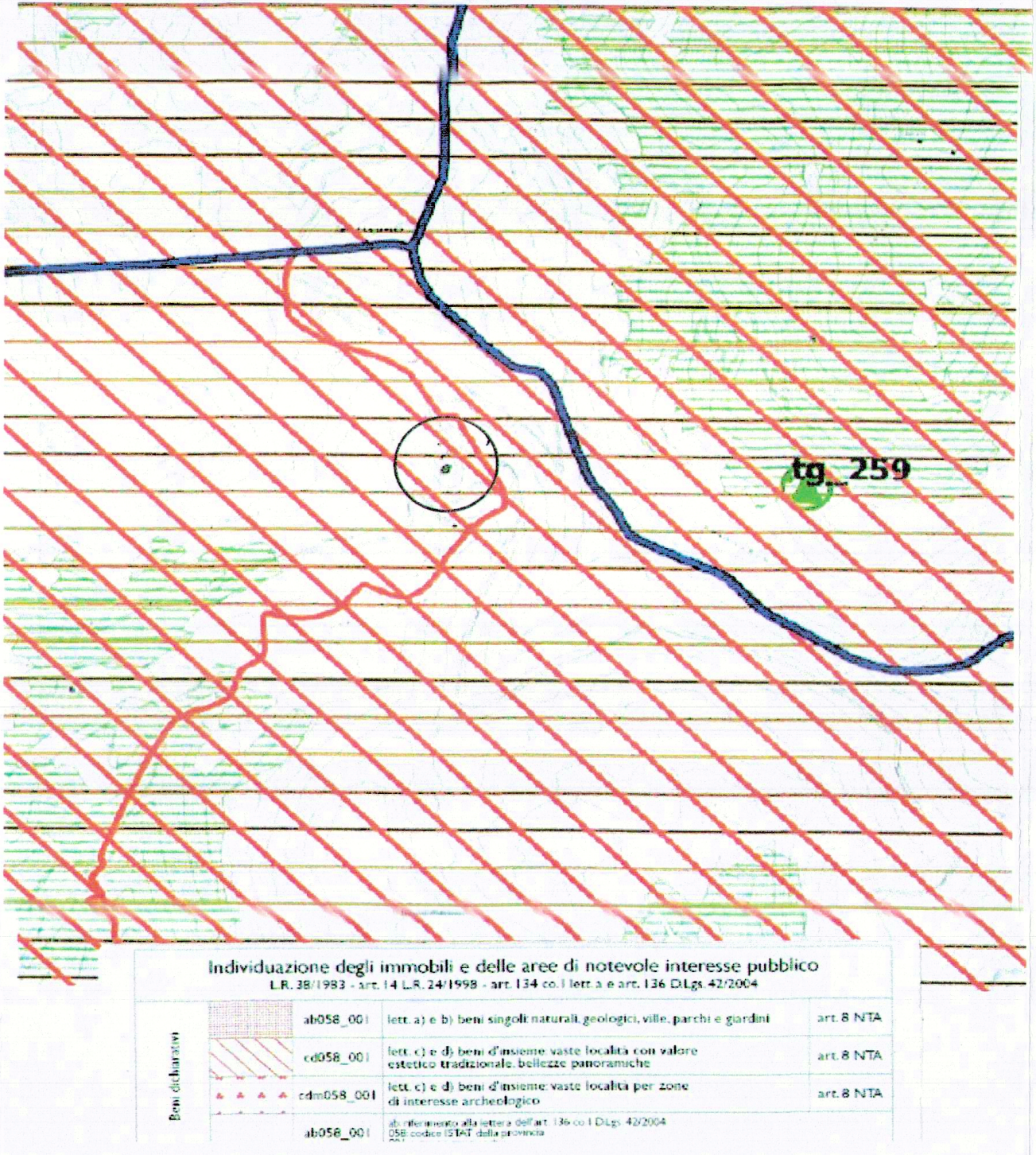

Individuazione degli immobili e delle aree di notevole interesse pubblico
L.R. 38/1983 - art. 14 L.R. 24/1998 - art. 134 co.1 lett. a e art. 136 D.Lgs. 42/2004

Beni dichiarativi	▩	ab058_001	lett. a) e b) beni singoli: naturali, geologici, ville, parchi e giardini	art. 8 NTA
	▨	cd058_001	lett. c) e d) beni d'insieme: vaste località con valore estetico tradizionale, bellezze panoramiche	art. 8 NTA
	▲ ▲ ▲ ▲	cdm058_001	lett. c) e d) beni d'insieme: vaste località per zone di interesse archeologico	art. 8 NTA
		ab058_001	ab: riferimento alla lettera dell'art. 136 co.1 D.Lgs. 42/2004 058: codice ISTAT della provincia	

SCHEMA RETE

FOGNATURA STATO ATTUALE E FUTURO SCALA 1:2

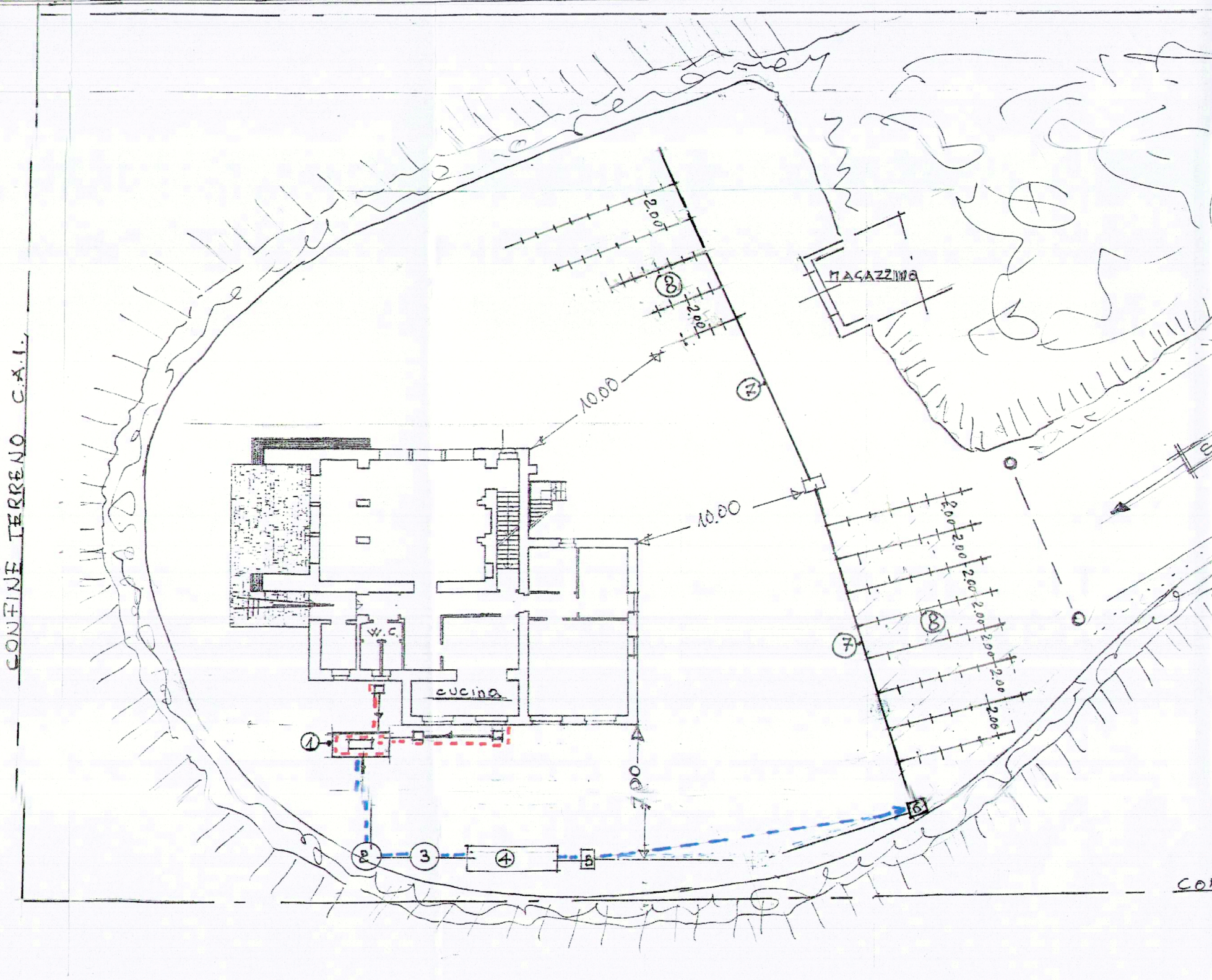
CONFINE TERRENO C.A.I.
MAGAZZINO
10.00
10.00
2.00
2.00
2.00
2.00
2.00
2.00
2.00
2.00
2.00
8
8
7
7
W.C.
cucina
1
2
3
4
5
6
CO

00

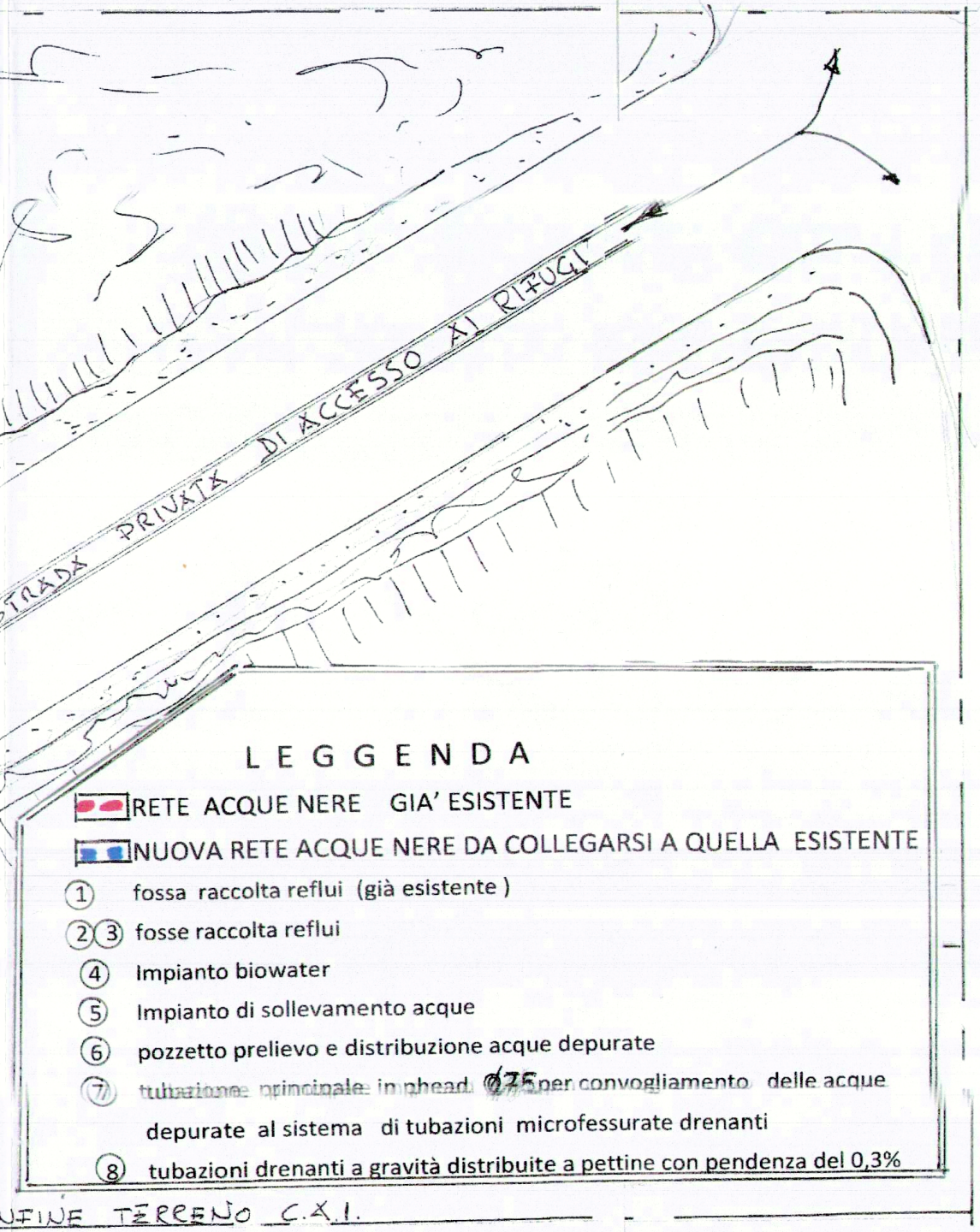
STRADA PRIVATA DI ACCESSO AI RIFUGI
NFINE TERRENO C.A.I.

LEGGENDA

- 🟥 RETE ACQUE NERE GIA' ESISTENTE
- 🟦 NUOVA RETE ACQUE NERE DA COLLEGARSI A QUELLA ESISTENTE
- ① fossa raccolta reflui (già esistente)
- ②③ fosse raccolta reflui
- ④ Impianto biowater
- ⑤ Impianto di sollevamento acque
- ⑥ pozzetto prelievo e distribuzione acque depurate
- ⑦ tubazione principale in phead Ø75 per convogliamento delle acque depurate al sistema di tubazioni microfessurate drenanti
- ⑧ tubazioni drenanti a gravità distribuite a pettine con pendenza del 0,3%

PROSPETTO S

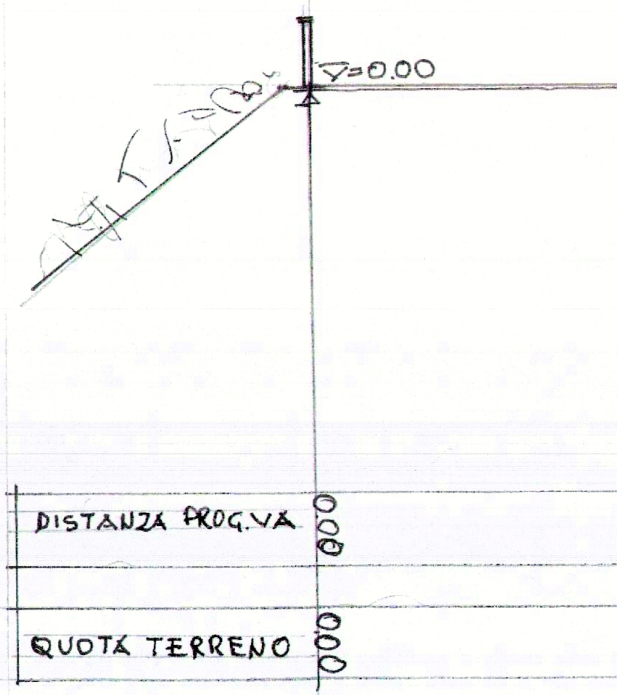
▽=0.00
DISTANZA PROG.VA 0.00
QUOTA TERRENO 0.00

EZIONE SUD-NORD STATO ATTUALE E FUTURO

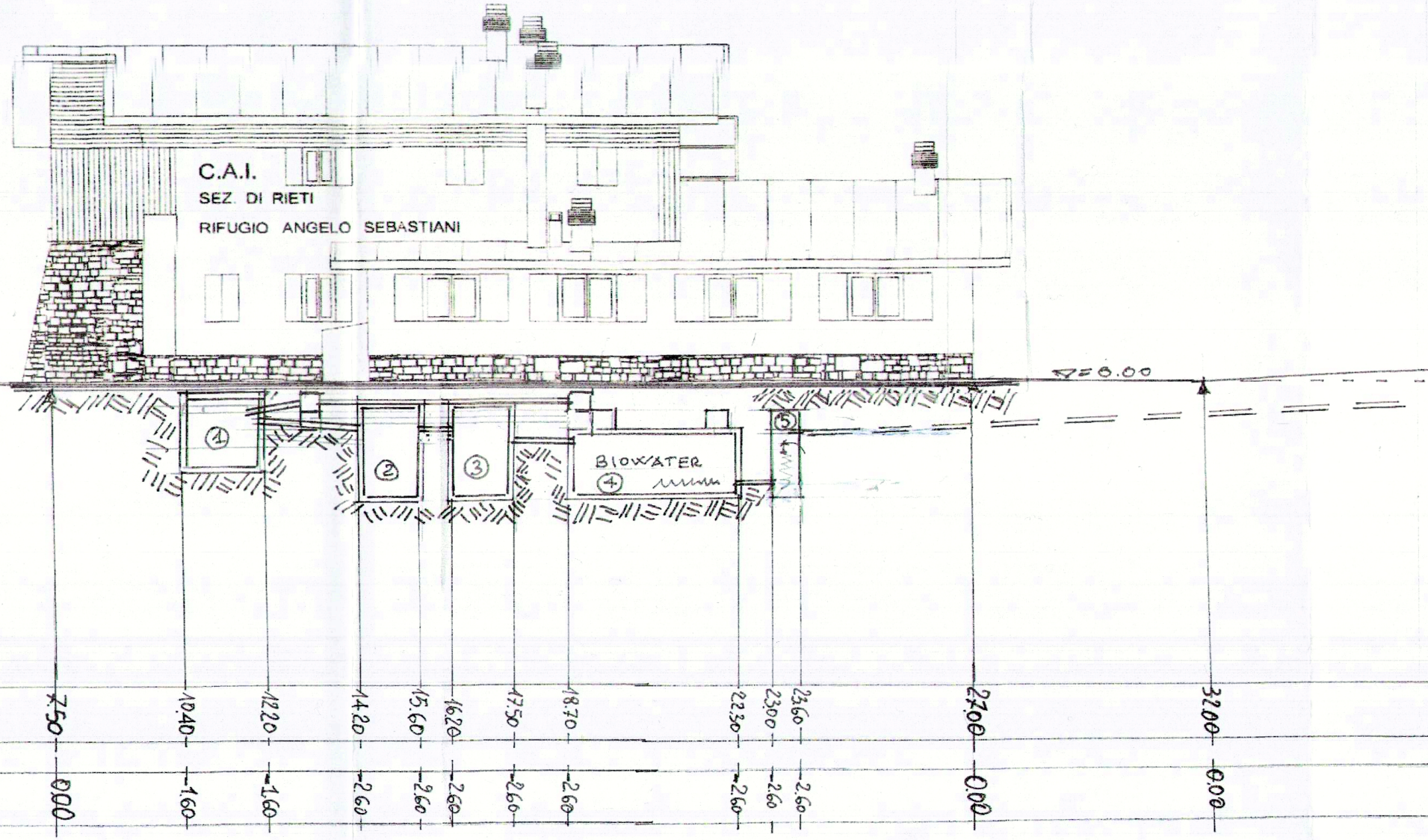
C.A.I.
SEZ. DI RIETI
RIFUGIO ANGELO SEBASTIANI
▽=0.00
①
②
③
BIOWATER
④
⑤
7.50
10.40
12.20
14.20
15.60
16.20
17.50
18.70
22.30
23.00
23.60
27.00
32.00
0.00
-1.60
-1.60
-2.60
-2.60
-2.60
-2.60
-2.60
-2.60
-2.60
-2.60
0.00
0.00

SCALA 1:100

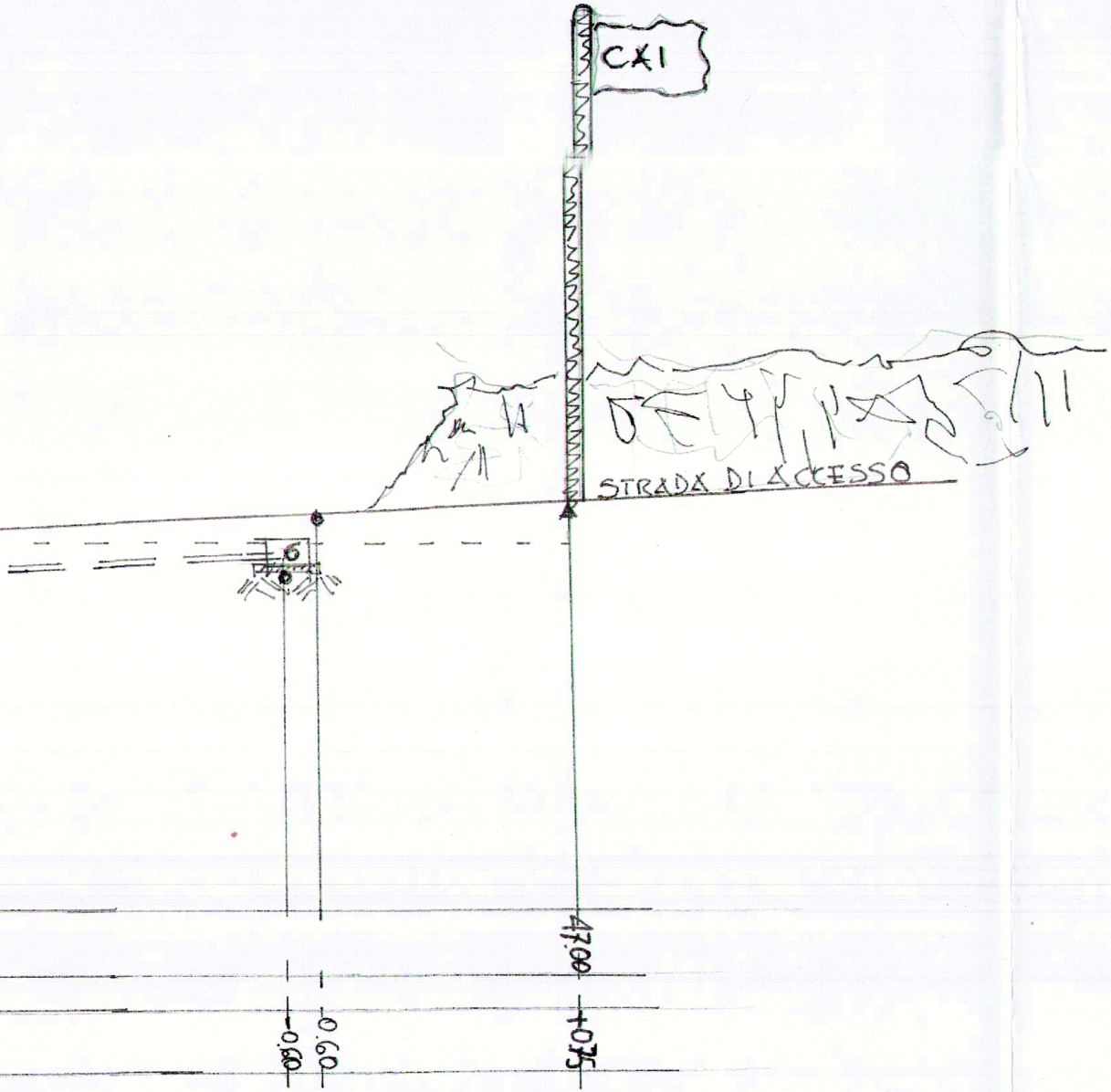
CAI
STRADA DI ACCESSO
6
47.00
-0.60
-0.60
+0.75

PROSPETTO SEZ

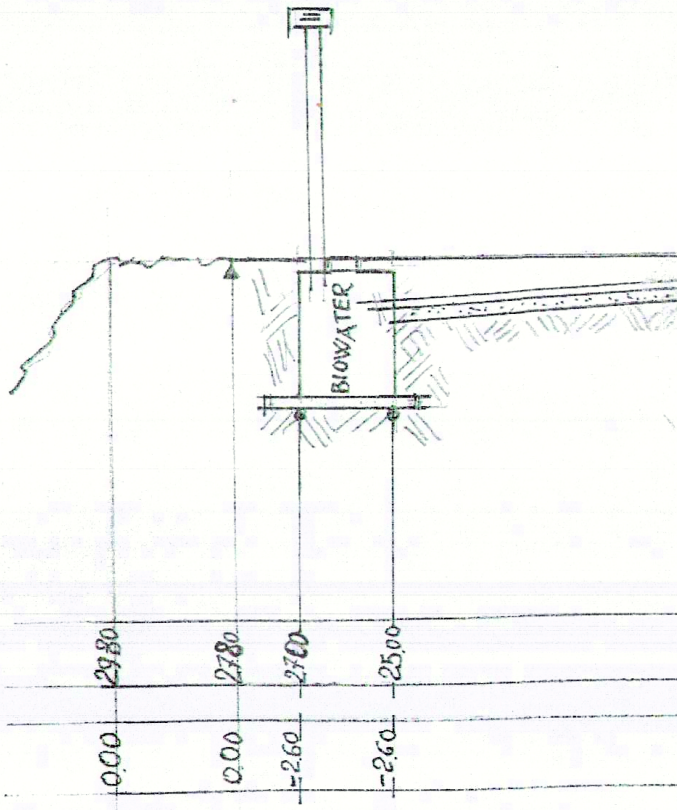
BIOWATER
29.80
27.80
27.00
25.00
0.00
0.00
-2.60
-2.60

IONE EST OVEST STATO ATTUALE E FUTURO | 1:10

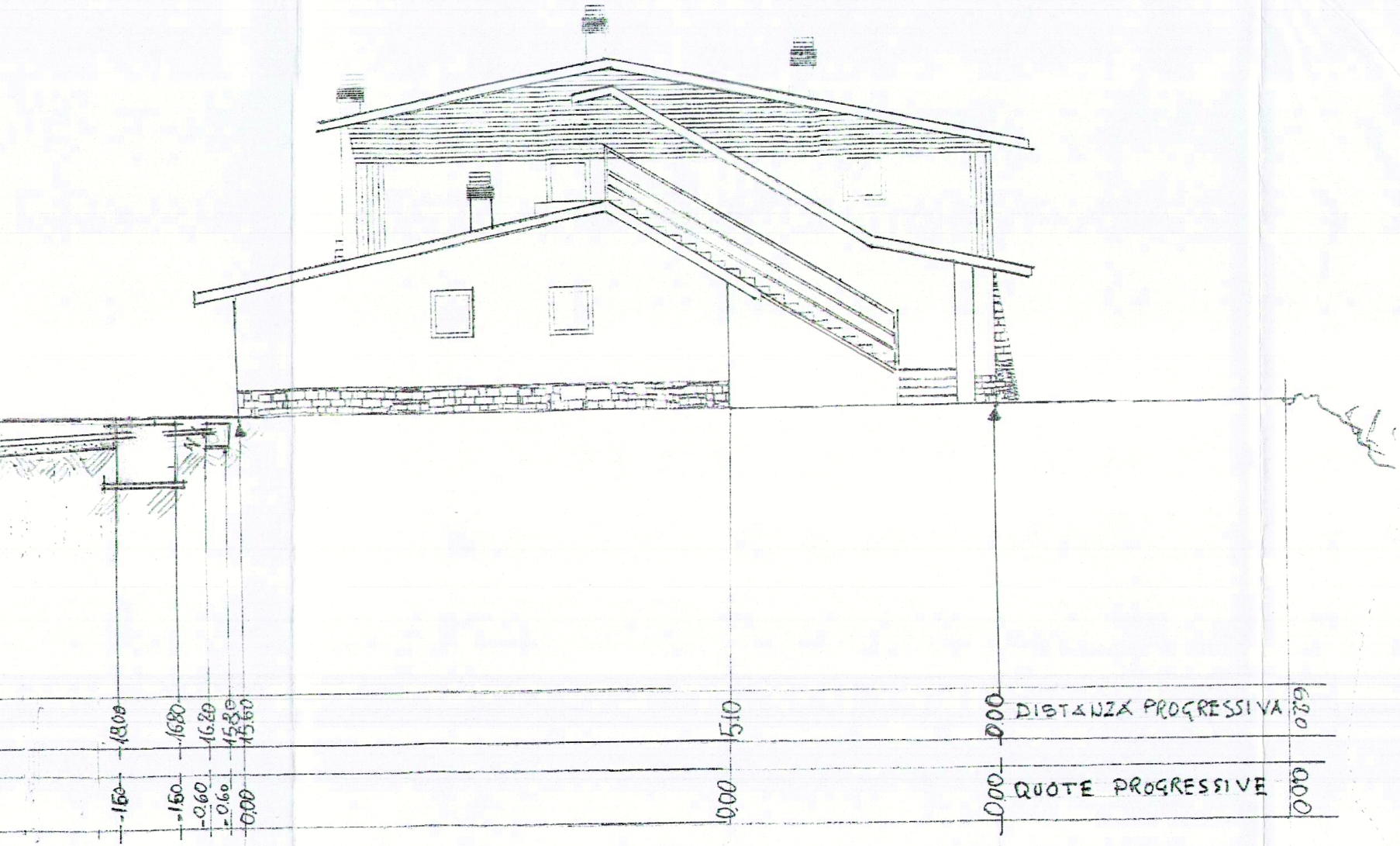
18.00
16.80
16.20
15.80
15.60
5.10
0.00
DISTANZA PROGRESSIVA
0.20
-1.60
-1.60
-0.60
-0.60
0.00
0.00
0.00
QUOTE PROGRESSIVE
0.00

P A R T I C O L A R E

A | *TUBAZIONE IN PRESSIONE*
ACQUE GIA' DEPURATE;

B | *POZZETTO (B) PER PRELIE*
DEPURATE;

C | *TUBAZIONE MICRO FESSUR*
PER SMALTIMENTO ACQU


∇= 0.00 Q
0.60
A
MASSETTO
0.03

scala 1:100

DEL ∅ 75 PER CANALIZZAZIONE

VO E DISTRIBUZIONE ACQUE

ATA DEL ∅ 90 CON PENDENZA DEL 0,3%
E GIA' DEPURATE;

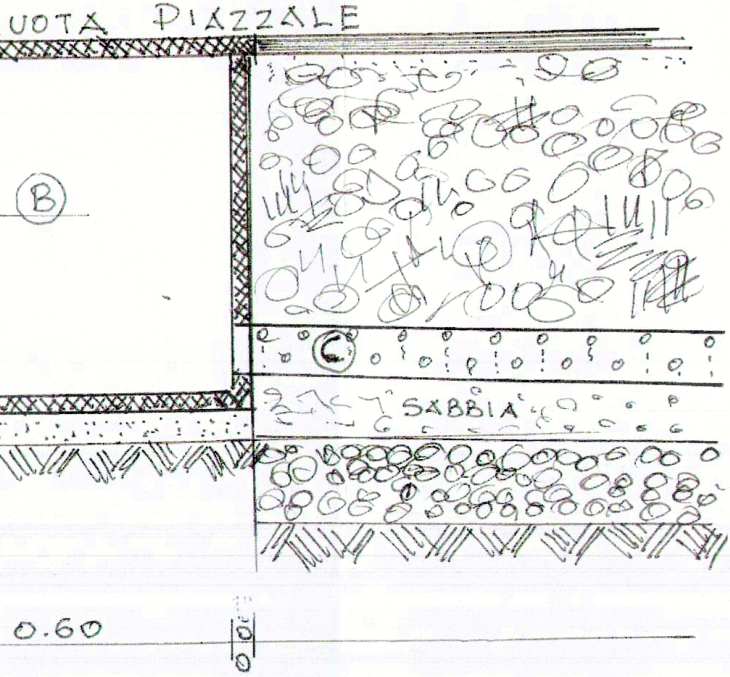
UOTA PIAZZALE
B
C
SABBIA
0.60