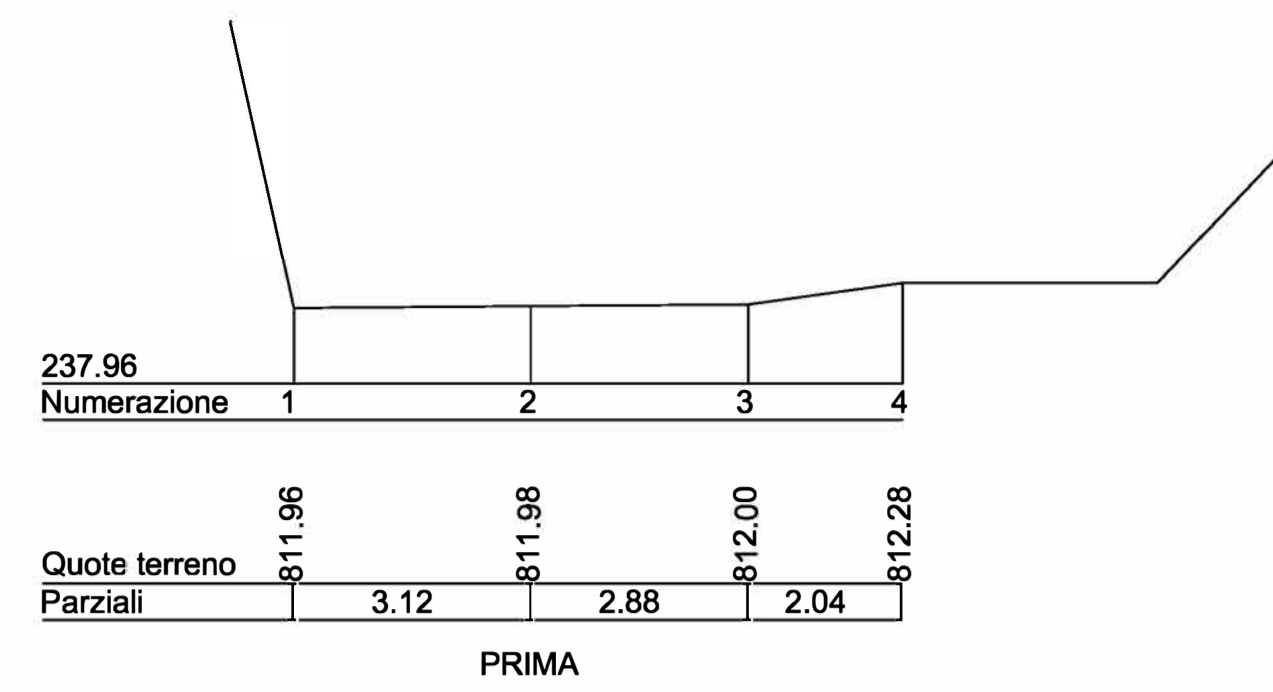


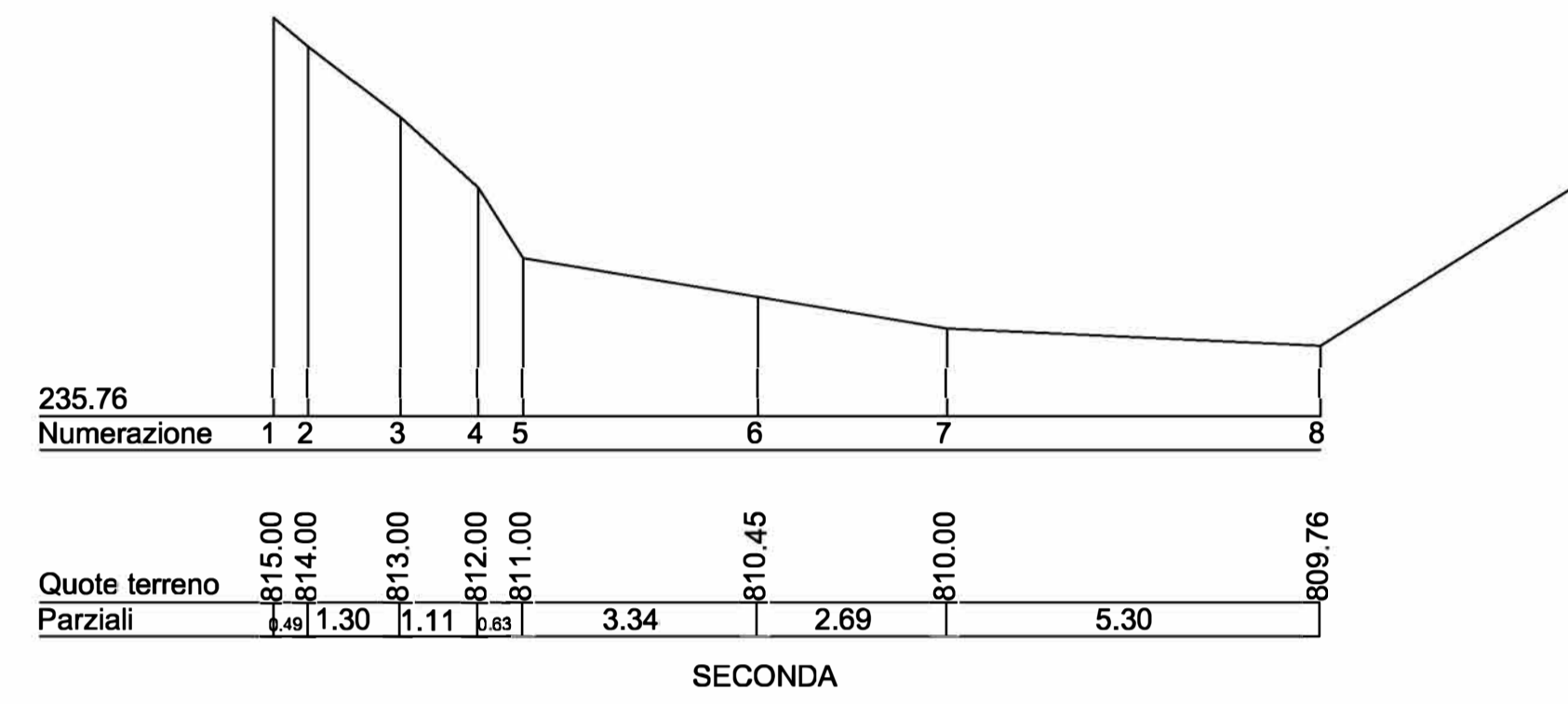
RILIEVO PORZIONE ARGINE CORSO D'ACQUA RILEVATO

SEZIONI TRASVERSALI ARGINE CORSO D'ACQUA RILEVATO

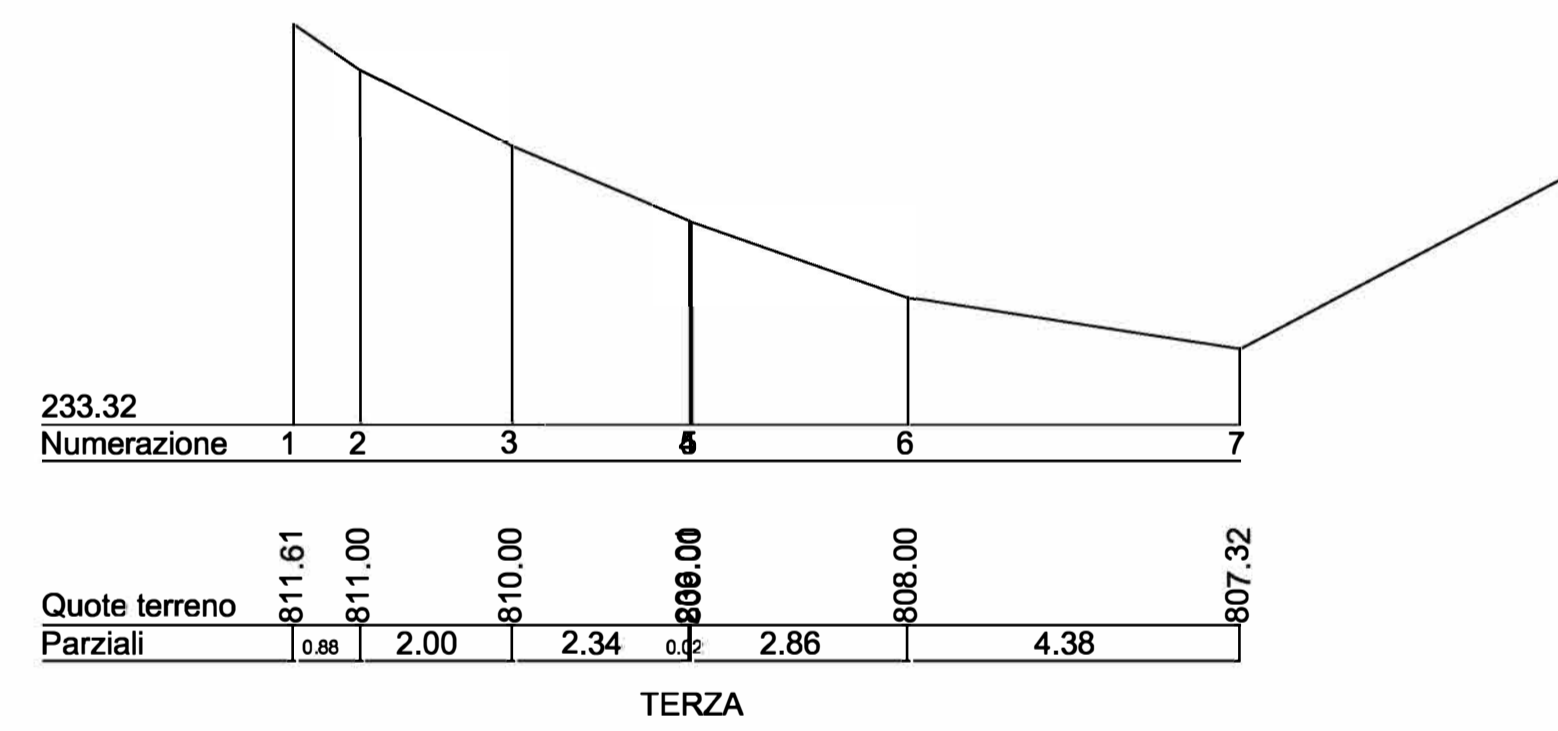
PRIMA SEZIONE



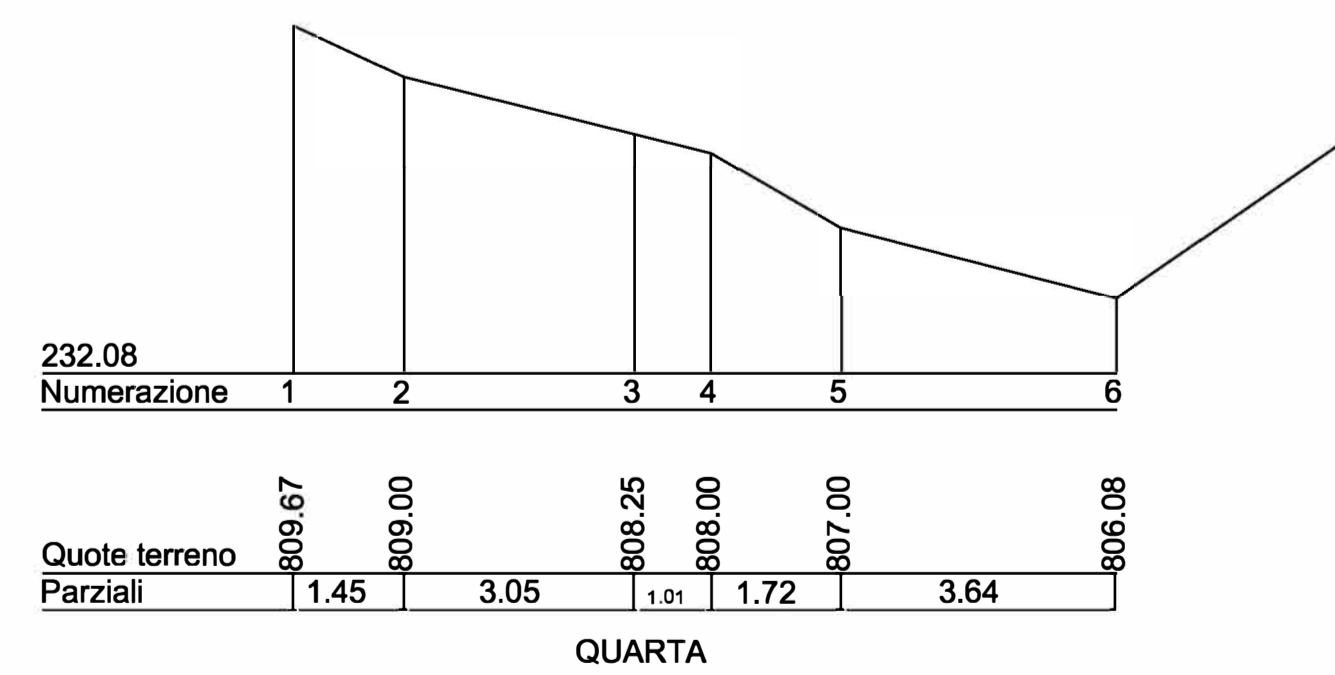
SECONDA SEZIONE



TERZA SEZIONE



QUARTA SEZIONE



REGIONE LAZIO
 COMUNE DI MICIGLIANO
 Provincia di Rieti



STUDIO CALDERARI - Ingegneria - Urbanistica
 Mobile: 3287373184 ; E-mail: m. alderari, planner@alice.it

INTERVENTO DIMESSA IN SICUREZZA FOSSO
 RAININO, TRATTO TASSENARA - SANT'ANGELO CUP
 B67J21000050001

Decreto Ministero dell'Interno - Ministero dell'Economia e delle Finanze
 del 03.05.2021 - Fondo per la progettazione definitiva ed esecutiva relativa ad interventi
 di messa in sicurezza - Anno 2021 - di cui all'art. 1, commi da 51 a 58 della legge n. 160
 del 27 dicembre 2019, con modificazione introdotte dall'art. 45 del decreto legge 14
 agosto 2020 n. 104 convertito dalla legge 13 ottobre 2020 n. 126

PROGETTO ESECUTIVO

Redattori:
 Ing. Marco Calderari

Il Sindaco, Responsabile del Servizio:
 Ing. Emiliano Salvati

Il Responsabile del Procedimento:
 Ing. Raffaella Romagnoli

Data:
 luglio
 2023

Contenuto:
 PLANIMETRIA ATTRAVERSAMENTO FOSSO
 ZONA MONTE STATO ATTUALE

Scala:
 1:100

Aggiornamenti:

Documento:
 TAV.17